

HLAVNÍ VÝKRES
Koncepce veřejné infrastruktury - zásobování vodou a kanalizace

S

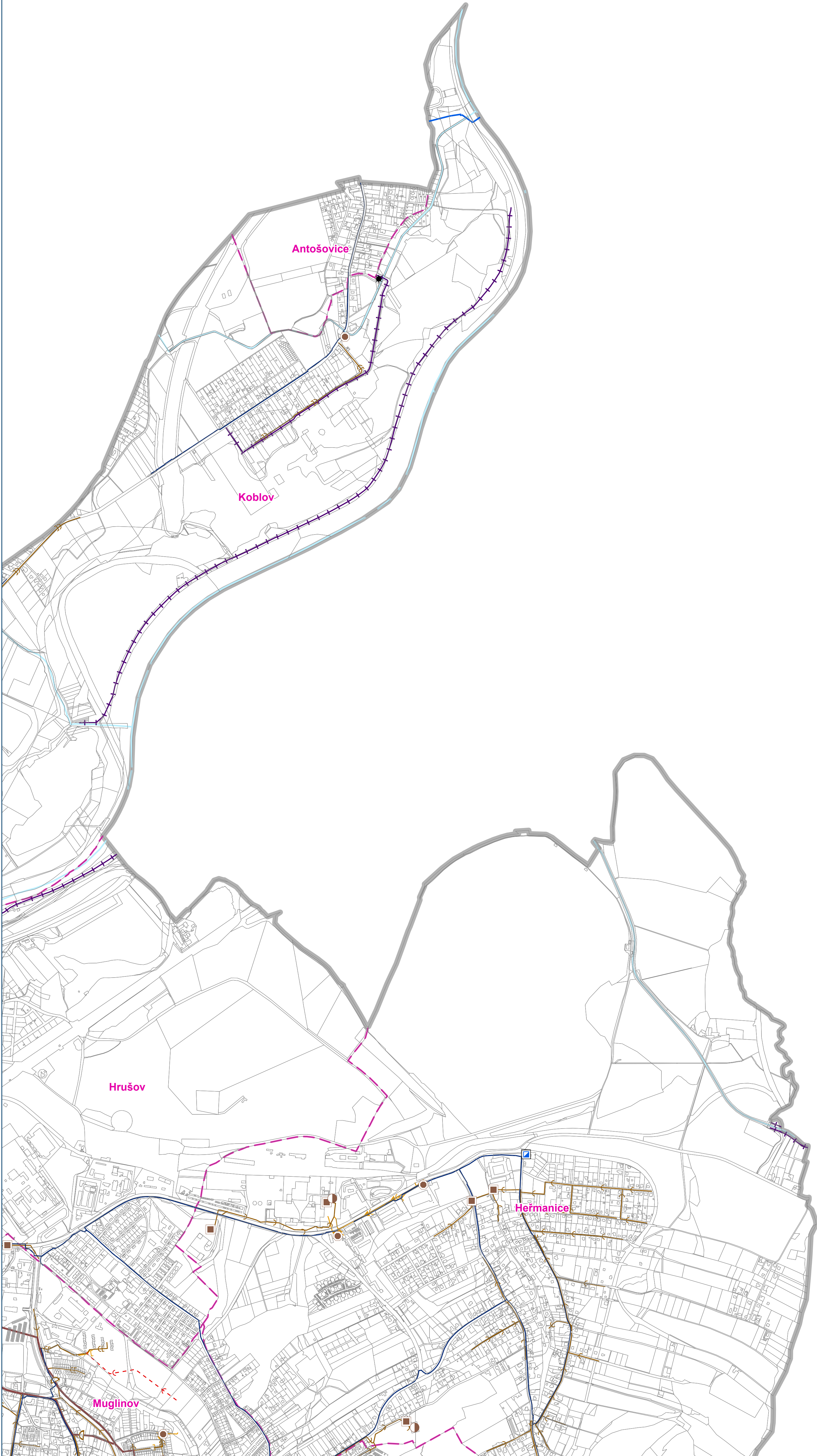
1 : 10 000

0 200 400 600 800 m

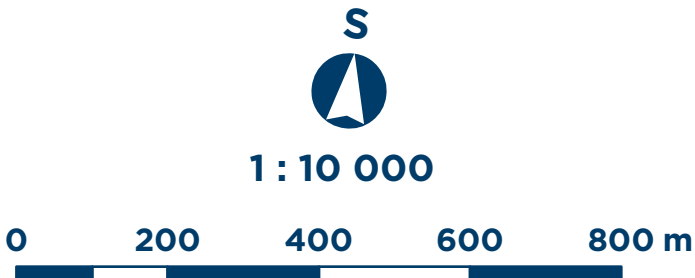
Mapový list č.

2

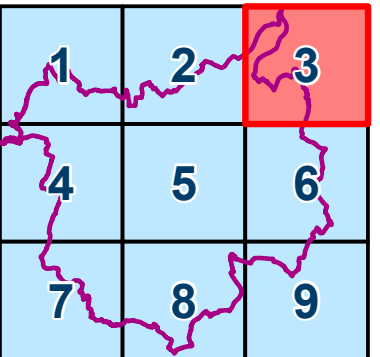
1	2	3
4	5	6
7	8	9



HLAVNÍ VÝKRES
Koncepce veřejné infrastruktury - zásobování vodou a kanalizace



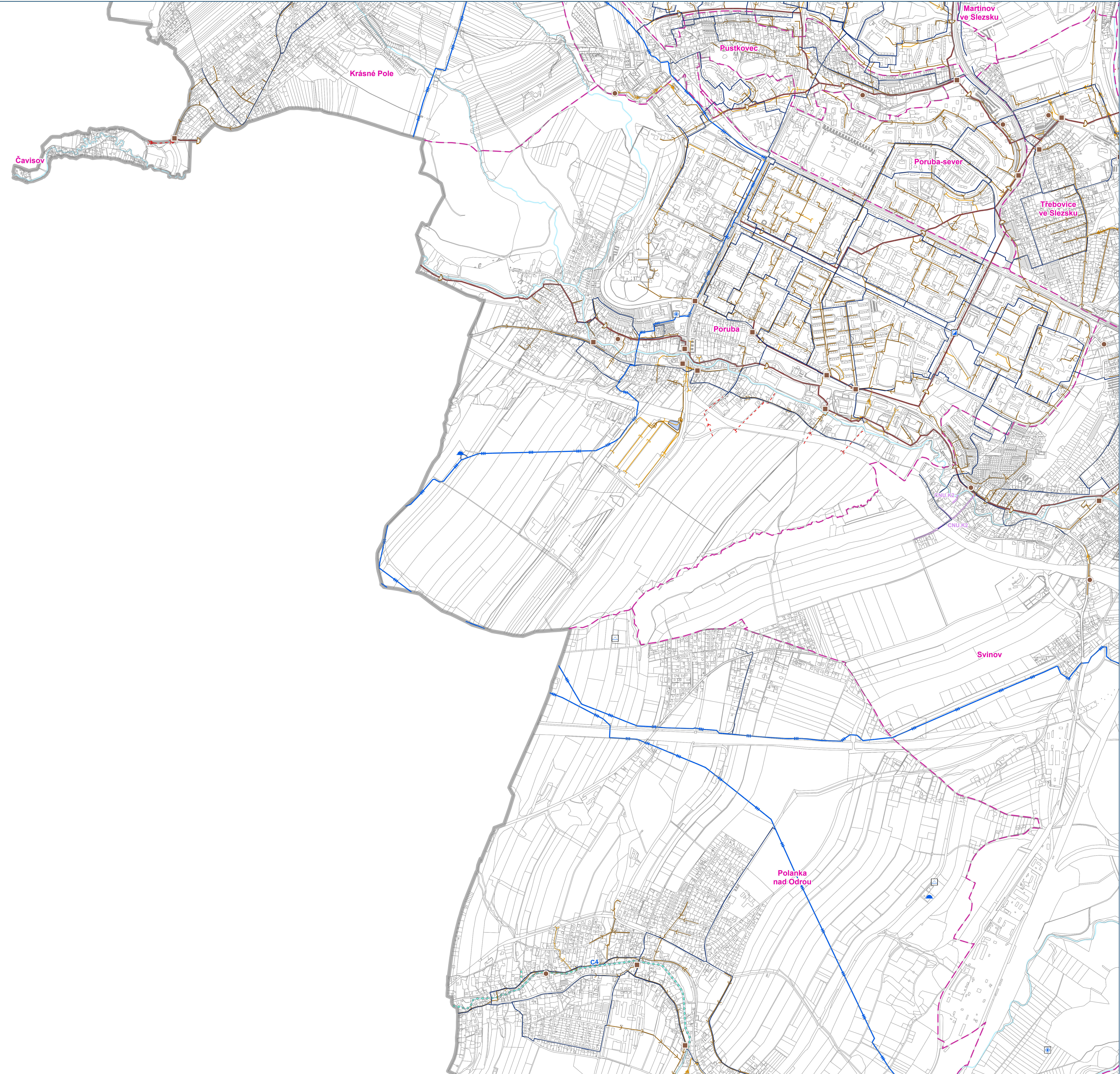
Mapový list č.
3



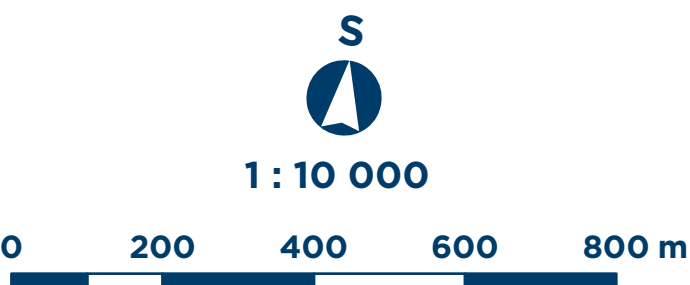
ÚZEMNÍ PLÁN OSTRAVY - ZMĚNA č.5

Část 1 - Převod do jednotného standardu

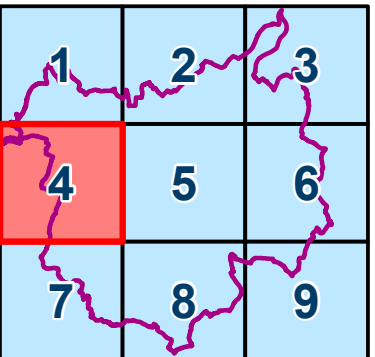
OSTRAVA!!!



HLAVNÍ VÝKRES
Koncepce veřejné infrastruktury - zásobování vodou a kanalizace



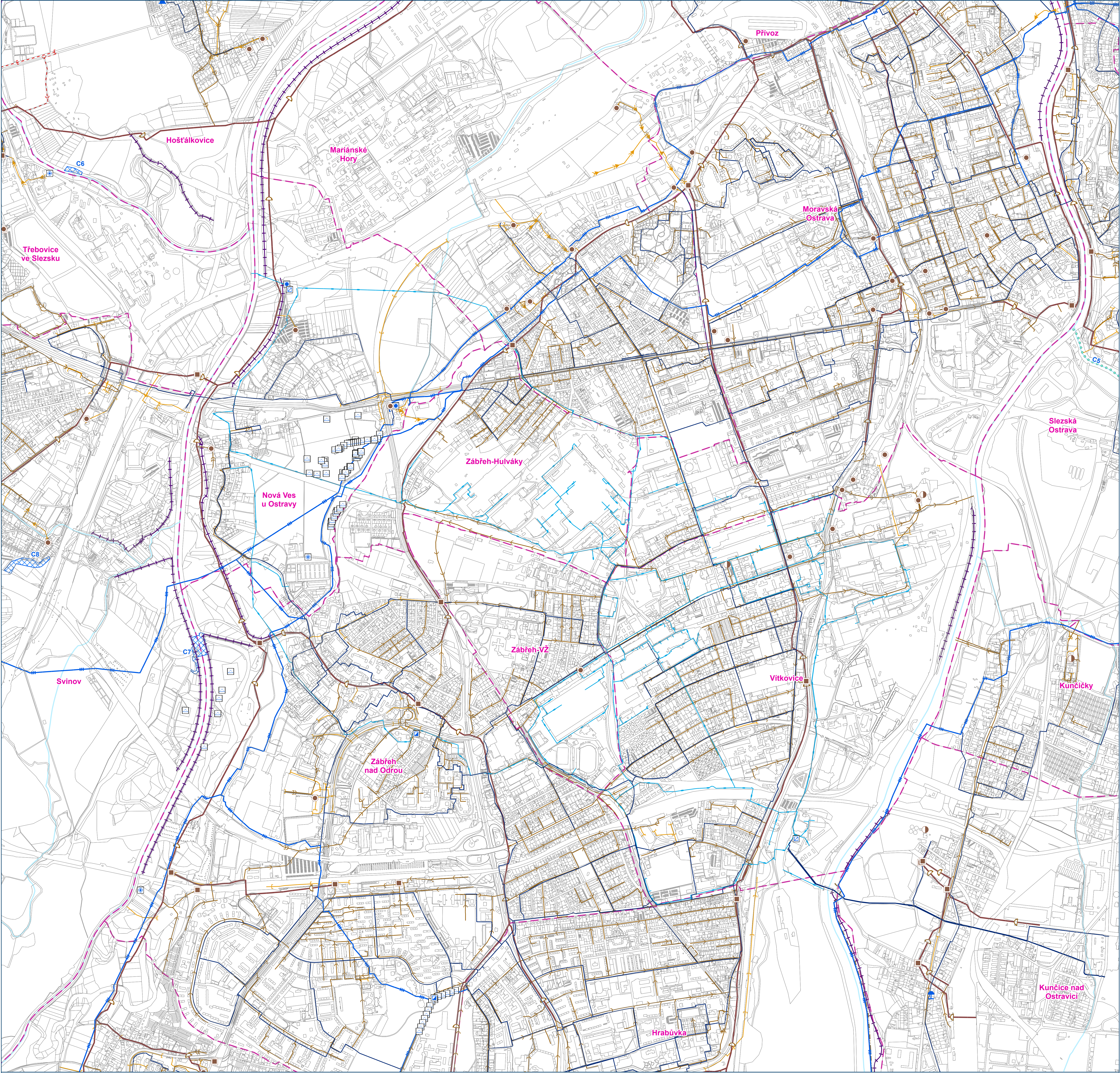
Mapový list č.
4



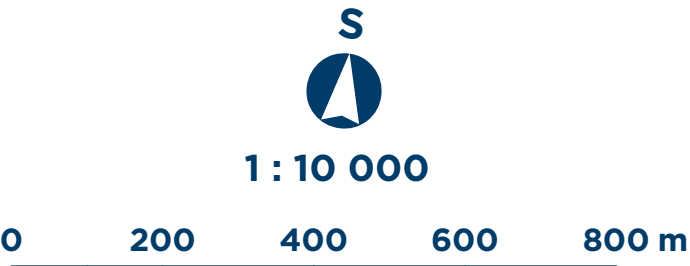
ÚZEMNÍ PLÁN OSTRAVY - ZMĚNA č.5

Část 1 - Převod do jednotného standardu

OSTRAVA!!!



HLAVNÍ VÝKRES
Koncepce veřejné infrastruktury - zásobování vodou a kanalizace



Mapový list č.
5

